
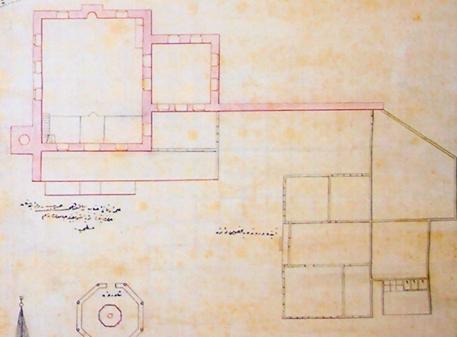
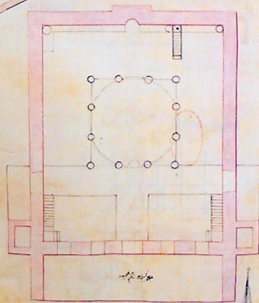


این نقشه در سال ۱۲۸۰ خورشیدی در شهر تبریز تهیه شده است و در آن کلیه بناها و کوچه ها و خیابان ها و چاه ها و قنات ها و سایر اموری که در آن شهر موجود است به تفصیل درج شده است و در این نقشه از رنگ های مختلف برای تمایز بناها و کوچه ها و خیابان ها و چاه ها و قنات ها و سایر اموری که در آن شهر موجود است استفاده شده است و در این نقشه از رنگ های مختلف برای تمایز بناها و کوچه ها و خیابان ها و چاه ها و قنات ها و سایر اموری که در آن شهر موجود است استفاده شده است



این بنا در سال ۱۲۸۰ خورشیدی در شهر تبریز ساخته شده است و در آن کلیه بناها و کوچه ها و خیابان ها و چاه ها و قنات ها و سایر اموری که در آن شهر موجود است به تفصیل درج شده است و در این نقشه از رنگ های مختلف برای تمایز بناها و کوچه ها و خیابان ها و چاه ها و قنات ها و سایر اموری که در آن شهر موجود است استفاده شده است

